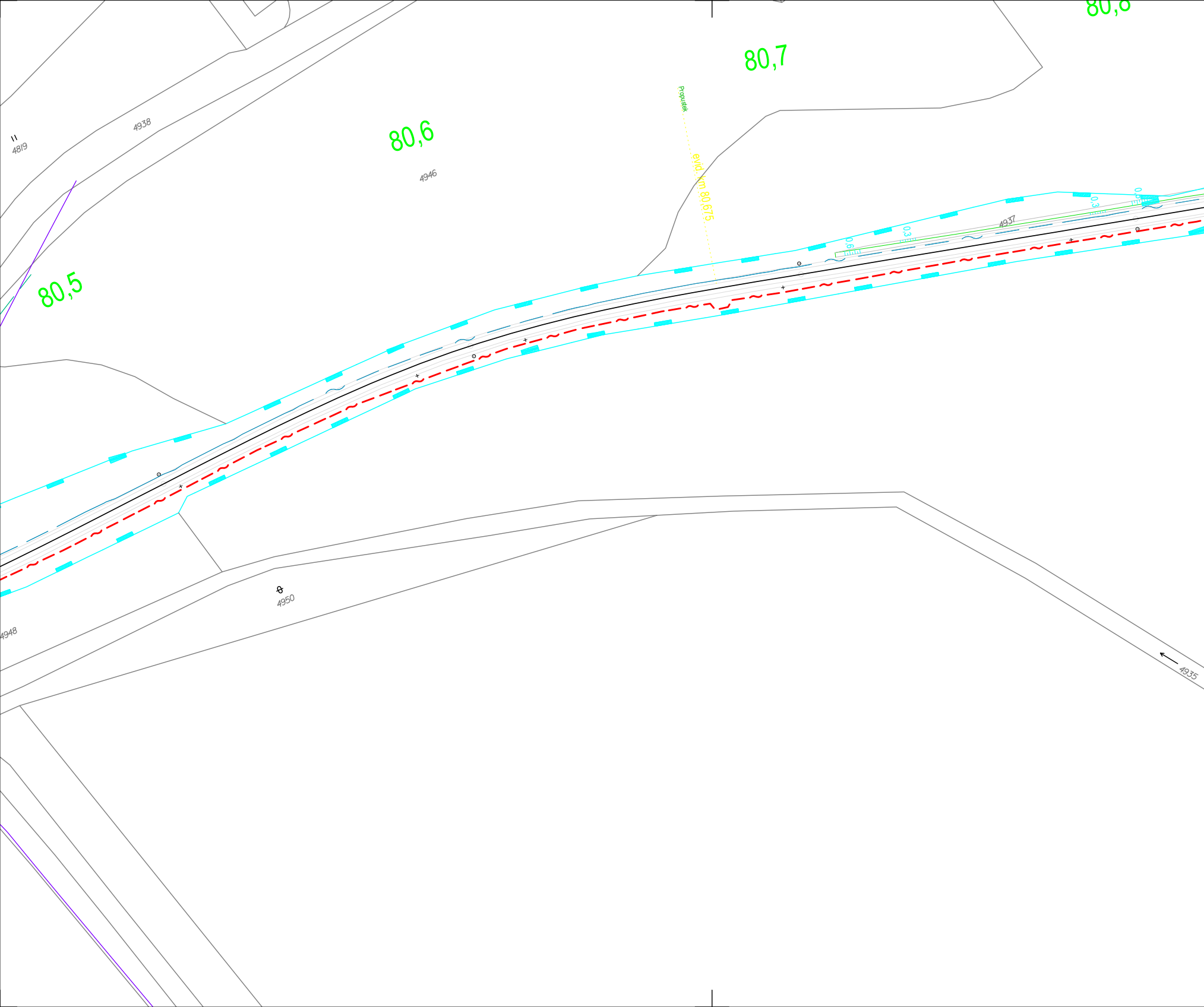
80,8
80,7
Propustek
80,6
evid. km 80,675
4938
4819
4946
80,5
0,6
0,3
4937
0,3
4950
4948
4935

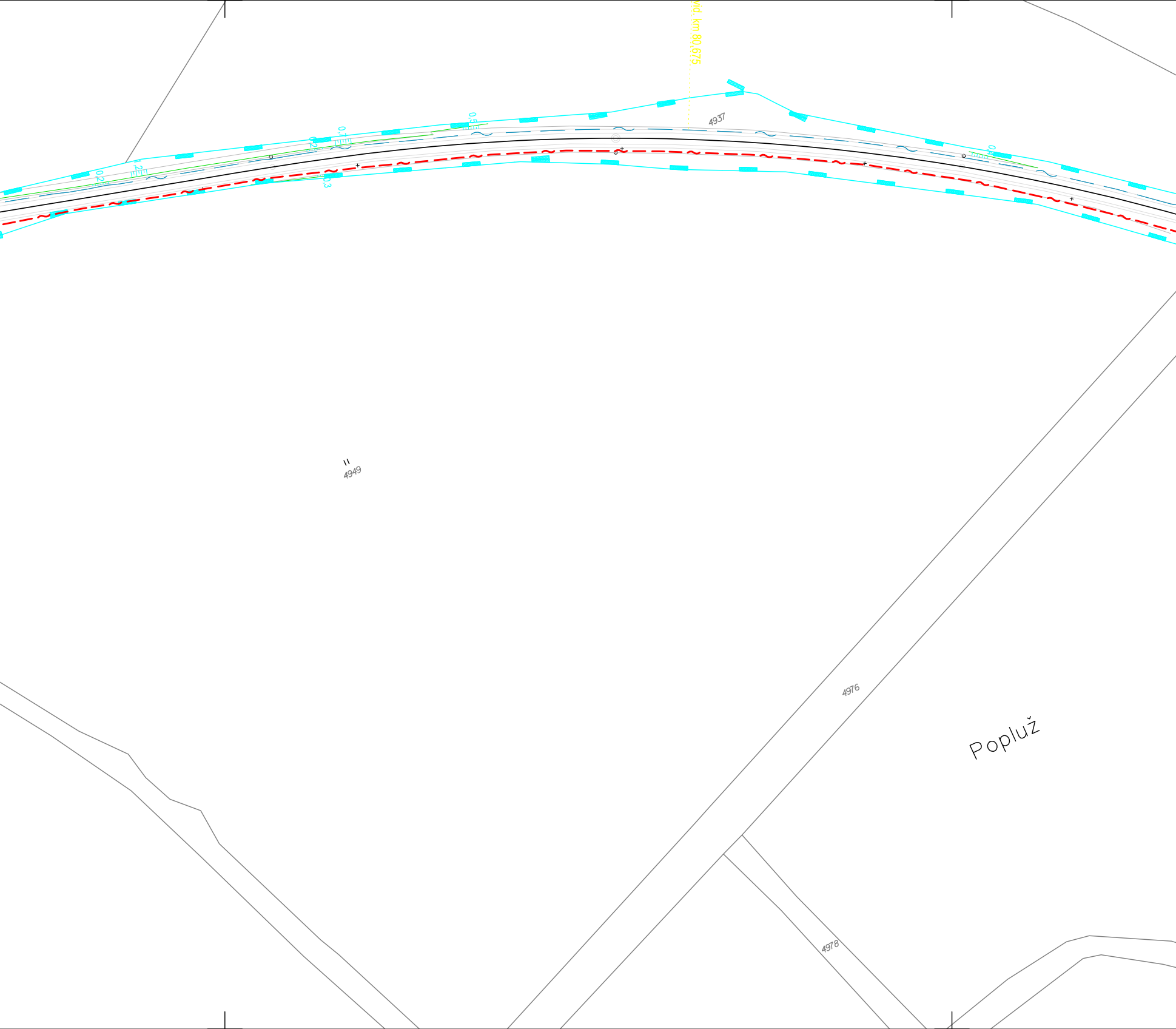
vid. km 80,675
4937
0,2
1,2
0,2
0,7
0,5
0,3
4949
4976
Popluž
4978

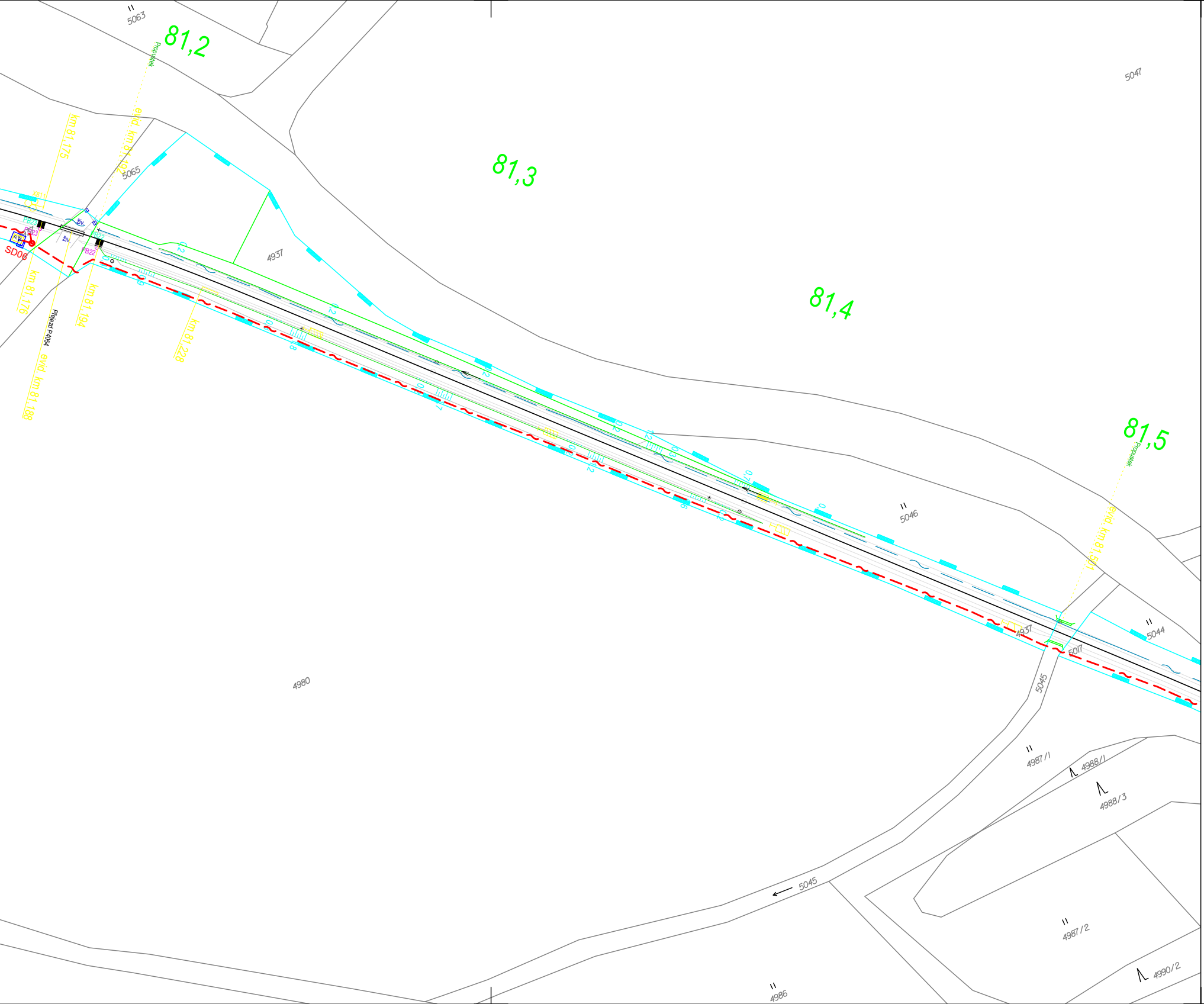
5063
81,2
Propustek
81,3
81,4
81,5
5047
5065
4937
km 81,175
evid. km 81,192
X811
PB23
PB23
R
SD06
živ.
živ.
PB22
PB22
km 81,176
Přejezd P4054
evid. km 81,188
km 81,194
km 81,228
5046
Propustek
evid. km 81,501
4937
5017
5044
5045
4980
4987/1
4988/1
4988/3
4987/2
4990/2
5045
4986

# LEGENDA:

## NOVÉ ZAŘÍZENÍ

Projektovaná kabelová trasa

Projektovaná trasa uzemnění

Stávající kabelová trasa, záfukování DOK

KO Kabelový objekt

Rezerva na TK/ zab. zař. kabelu

Kabelová komora pro rezervu/spojku DOK

## KATASTRÁLNÍ MAPA

hranice drážního pozemku (SŽDC, s.o.)

hranice drážního pozemku (ČD, a.s.)

hranice parcelní

hranice katastrální

## STÁVAJÍCÍ INŽENÝRSKÉ SÍTĚ

STÁVAJÍCÍ TRASA KABELU SSZT ZAB. ZAŘ

SDĚLOVACÍ KABELY

NN KABELY PODZEMNÍ

VN KABELY PODZEMNÍ

NN KABELY NADZEMNÍ

VN KABELY NADZEMNÍ

VVN KABELY NADZEMNÍ

VODOVOD

KANALIZACE

NTL PLYNOVOD

STL PLYNOVOD

VTL PLYNOVOD

Poznámka:
Zákres všech inženýrských sítí má pouze informativní charakter, před realizací je nutné vytyčení jejich správci.
V ochranných pásmech inženýrských sítí je nutný opatrný ruční výkop.
Veškerá křížení kabelů s tratí či inženýskymi sítěmi musí splňovat normy:
ČSN 73 6005 Prostorové uspořádání sítí technického vybavení

# Klad listů:

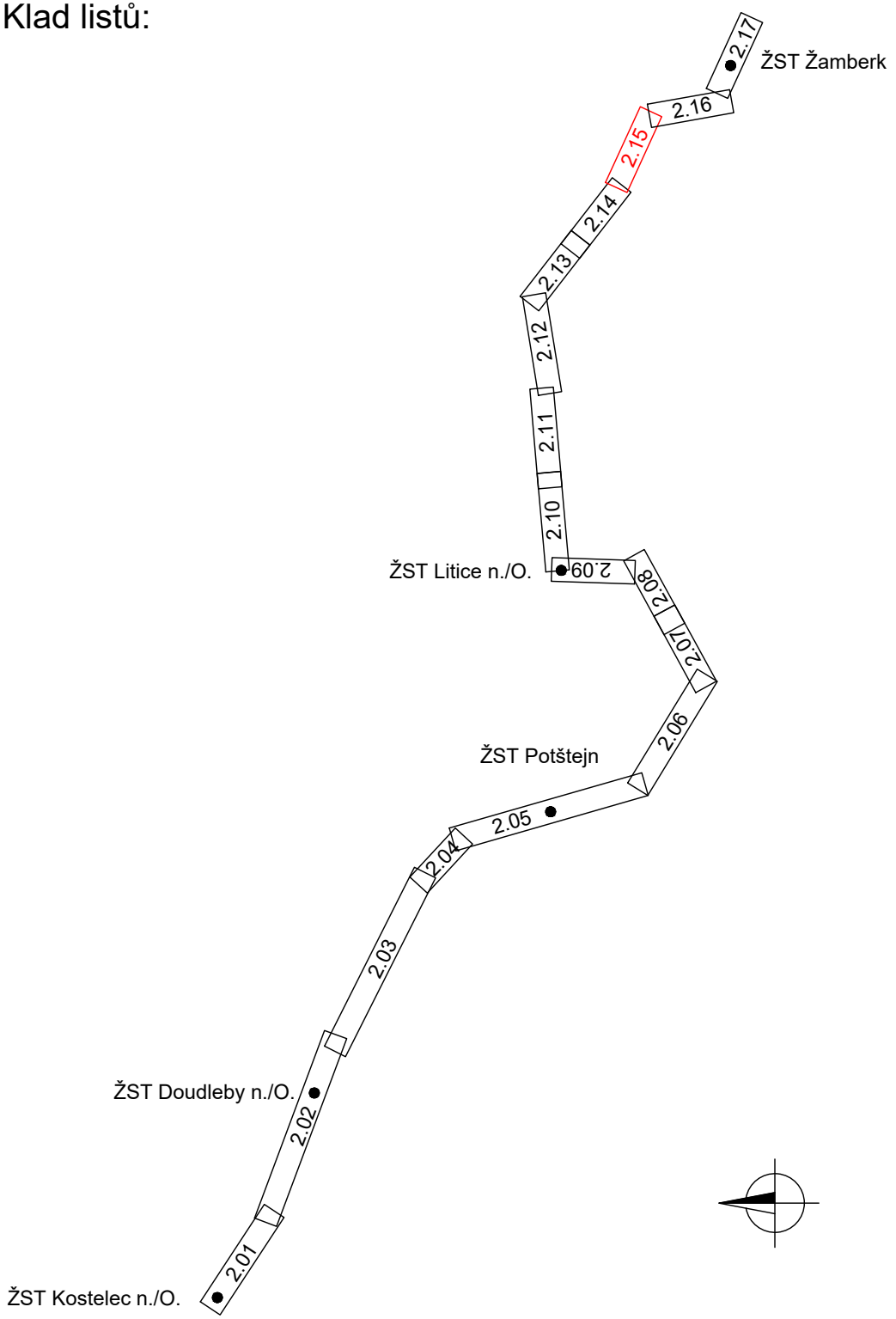
2.17
ŽST Žamberk
2.16
2.15
2.14
2.13
2.12
2.11
2.10
ŽST Litice n./O.
2.09
2.08
2.07
2.06
ŽST Potštejn
2.05
2.04
2.03
ŽST Doudleby n./O.
2.02
2.01
ŽST Kostelec n./O.

| | | | |
|---|---|---|---|
| | | | ČÍSLO SOUPRAVY: |
| | | | |
| | | | |
| Č. ZMĚNY | DATUM | POPIS REVIZE | |

| | | |
|---|---|---|
| HLAVNÍ INŽENÝR | Ing. Roman Skoták | |
| ODPOVĚDNÝ PROJ. | Ing. Martin Janečka | M. Janečka |
| VYPRACOVAL | Bc. Marek Labudík | |
| KONTROLOVAL | Ing. Jiří Šipr | |
| ČÍS. ZAKÁZKY | 19001 | |

IXPROJEKTA

IXPROJEKTA s.r.o.
Heršpická 813/5
639 00 Brno - Štýřice

| | | | |
|---|---|---|---|
| INVESTOR: | SŽDC, s.o., Dlážděná 1003/7, 110 00 Praha 1 | KRAJ/ÚŘAD | Královehradecký |
| OBJEDNAVATEL: | SŽDC, s.o., Stavební správa východ, Nerudova 1, 772 58 Olomouc | LOKALITA | - |
| NÁZEV OBJEKTU: | | FORMÁT | 8xA4 |
| | | MĚŘÍTKO | 1:1000 |
| | | DATUM | 02/2020 |
| | | STUPEŇ | PROJEKT |

# Výstavba DOK v traťovém úseku Žamberk - Potštejn

## PS 201 DOK ŽST Žamberk - Kostelec nad Orlicí

NÁZEV PŘÍLOHY:

**Sitace stavby v JŽM, list 15**

ČÁST DOKUM.: **D.2.5.4**

PŘÍLOHA: **2.15**